



АДМИНИСТРАЦИЯ ГОРОДА ПЕРМИ
ДЕПАРТАМЕНТ ЗЕМЕЛЬНЫХ ОТНОШЕНИЙ

РЕШЕНИЕ

о размещении объектов № 21-01-4446 от 09 ЯНВ 2020

г. Пермь, ул. Сибирская, 15

Департамент земельных отношений администрации города Перми в соответствии с пунктом 3 статьи 39.36 Земельного кодекса Российской Федерации, Положением о порядке и условиях размещения объектов на землях или земельных участках, находящихся в государственной или муниципальной собственности, на территории Пермского края без предоставления земельных участков и установления сервитутов, публичного сервитута, утвержденным постановлением Правительства Пермского края от 22.07.2015 № 478-п

разрешает ОАО «МРСК Урала» (ИНН 6671163413, ОГРН 1056604000970, место нахождения: 620026, Свердловская область, г. Екатеринбург, ул. Мамина-Сибиряка, д. 140)

размещение объекта: КЛ 6 кВ ПС 110 кВ Балмошная Транзит № 46, 47 ПС-РП-42

способ размещения объекта: подземный

на землях: государственная собственность на которые не разграничена

на срок: 11 месяцев

местоположение: Пермский край, г. Пермь, Мотовилихинский район, ул. Гашкова, ул. Евгения Пермяка, ул. Сивилева, ул. Новгородская 6-я (кадастровые номера земельных участков 59:01:0000000:78754, 59:01:0000000:75512, 59:01:0000000:8986).

Территория, согласно схеме, расположена в зонах с особыми условиями использования территорий: охранные зоны объектов электросетевого хозяйства, санитарно-защитная полоса 1-го водовода ЧОС ТК «Сети водоводов г.Перми» Мотовилихинский район; м-н Вышка 2, м-н Гарцы, м-н Запруд, м-н Висим, м-н Костарево, м-н Садовый (часть водовода), охранный зона газораспределительных сетей, приаэродромная территория аэродрома аэропорта Большое Савино; в прочих зонах ограничений: зона нормативного землепользования — месторождения полезных ископаемых

ОАО «МРСК Урала»:

1. Соблюдать правила охраны электрических сетей, установленные постановлением Правительства Российской Федерации от 24.02.2009 № 160 «О порядке установления охранных зон объектов электросетевого хозяйства и особых условий использования земельных участков, расположенных в границах таких зон».

2. соблюдать правила, установленные постановлением Главного государственного санитарного врача Российской Федерации от 14.03.2002 № 10 «О введении в действие Санитарных правил и норм «Зоны санитарной охраны

источников водоснабжения и водопроводов питьевого назначения. СанПиН 2.1.4.1110-02»;

3. Соблюдать правила охраны газораспределительных сетей, установленные постановлением Правительства Российской Федерации от 20.11.2000 № 878 «Об утверждении Правил охраны газораспределительных сетей».

4. Соблюдать правила охранных зон воздушного пространства, установленные постановлением Правительства Российской Федерации от 11.03.2010 № 138 «Об утверждении Федеральных правил использования воздушного пространства Российской Федерации».

ОАО «МРСК Урала» в соответствии с пунктом 7(2) Положения о порядке и условиях размещения объектов на землях или земельных участках, находящихся в государственной или муниципальной собственности, на территории Пермского края без предоставления земельных участков и установления сервитутов, публичного сервитута, утвержденного постановлением Правительства Пермского края от 22.07.2015 № 478-п, представить в департамент земельных отношений в течении 1 месяца с момента размещения объектов материалы контрольной геодезической съемки размещенных объектов на бумажном и электронном носителях на безвозмездной основе.

В соответствии со статьей 20¹ Закона Пермского края от 14.09.2011 № 805-ПК «О градостроительной деятельности в Пермском крае» ОАО «МРСК Урала»:

Не позднее, чем за 10 рабочих дней до начала строительства и реконструкции безвозмездно передать в департамент градостроительства и архитектуры администрации города Перми один экземпляр копий разделов проектной документации, предусмотренных пунктом 1 части 12 статьи 48 Градостроительного кодекса Российской Федерации.

В течение 10 рабочих дней после окончания работ по строительству, реконструкции безвозмездно передать в департамент градостроительства и архитектуры администрации города Перми схему, отображающую расположение объекта и сетей инженерно-технического обеспечения, подписанную ОАО «МРСК Урала», с приложением текстового и графического описания местоположения границ охранный и санитарно-защитной зоны, перечень координат характерных точек границ такой зоны.

Приложение: схема предполагаемых к использованию земель или части земельного участка с координатами поворотных точек границы земельного участка (на 3 л. в 1 экз.).

Начальник отдела предоставления
земельных участков по работе
с юридическими лицами



Н.М. Санникова

Схема предполагаемых к использованию земель
или части земельного участка

Лист 1

Объект: Реконструкция КЛ 6 кв ПС 110 кв Балмошная Транзит №46, 47 ПС-РП-42

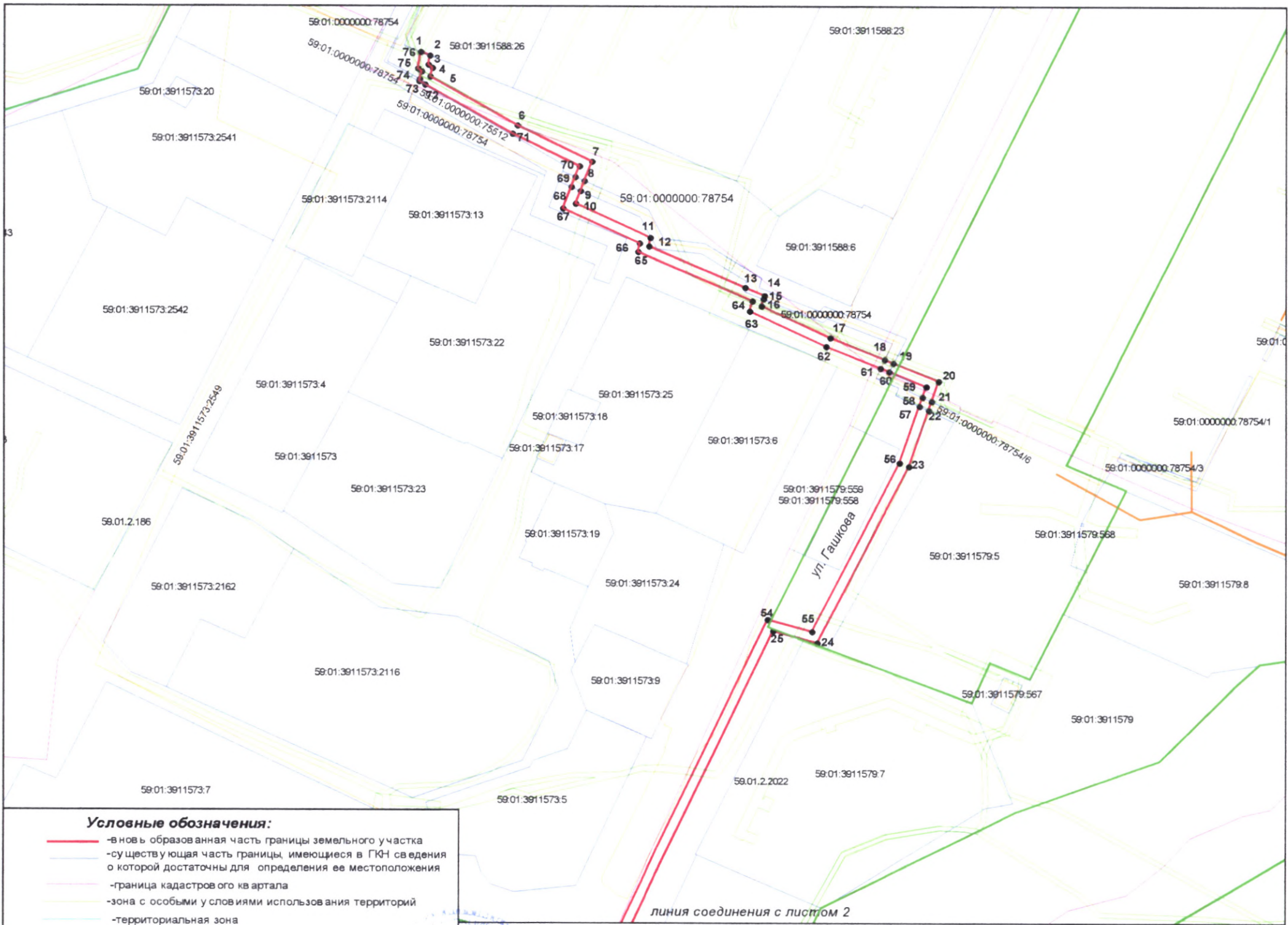
Местоположение: КН 59:01:0000000:78754, КН 59:01:0000000:75512, КН 59:01:0000000:8986, Пермский край, г. Пермь, Кировский район, ул. Гашкова, ул. Евгения Пермякова, ул. Сивилева, ул. Новгородская 6-я

Площадь земель или части земельного участка, кв.м: 7184 кв.м.

Категория земель: Земли населенных пунктов

Вид разрешенного использования: КН 59:01:0000000:78754-для строительства сети газоснабжения к жилому дому по улице Сигаева, 2а в Мотовилихинском районе города Перми; КН 59:01:0000000:75512-строительство сети теплоснабжения к зданию по ул.Сигаева, 4а; КН 59:01:0000000:8986-Для размещения промышленных объектов

Каталог координат, м		
№ точки границы	X	Y
участок №1 площадь -4835 кв.м.		
1	523409,98	2238004,26
2	523408,43	2238008,06
3	523404,59	2238007,44
4	523403,21	2238009,10
5	523399,54	2238008,23
6	523378,98	2238043,02
7	523363,79	2238072,86
8	523355,61	2238069,83
9	523351,50	2238068,31
10	523346,16	2238066,33
11	523331,77	2238096,40
12	523328,26	2238095,79
13	523310,72	2238134,36
14	523307,27	2238141,95
15	523305,94	2238141,61
16	523302,89	2238140,84
17	523289,57	2238168,38
18	523280,48	2238190,02
19	523278,97	2238193,62
20	523271,42	2238211,62
21	523262,92	2238208,84
22	523259,15	2238207,60
23	523235,40	2238199,82
24	523160,89	2238163,31
25	523165,97	2238145,60
26	523032,45	2238084,70
27	522949,37	2238106,20
28	522817,91	2238176,31
29	522802,11	2238191,87
30	522784,76	2238216,87
31	522757,52	2238267,65
32	522730,61	2238330,49
33	522686,16	2238415,73
34	522680,49	2238434,19
35	522644,80	2238505,76
36	522633,87	2238514,28
37	522608,54	2238520,12
38	522605,93	2238526,19
39	522602,33	2238524,47
40	522605,66	2238516,68
41	522631,08	2238510,82
42	522641,66	2238503,13
43	522676,76	2238432,69
44	522679,67	2238423,22
45	522700,09	2238380,63
46	522700,90	2238378,80
47	522726,76	2238329,23
48	522753,91	2238265,90
49	522781,34	2238214,77
50	522799,04	2238189,27
51	522815,51	2238173,05
52	522947,91	2238102,44
53	523032,82	2238080,48
54	523170,77	2238143,39
55	523165,66	2238161,20



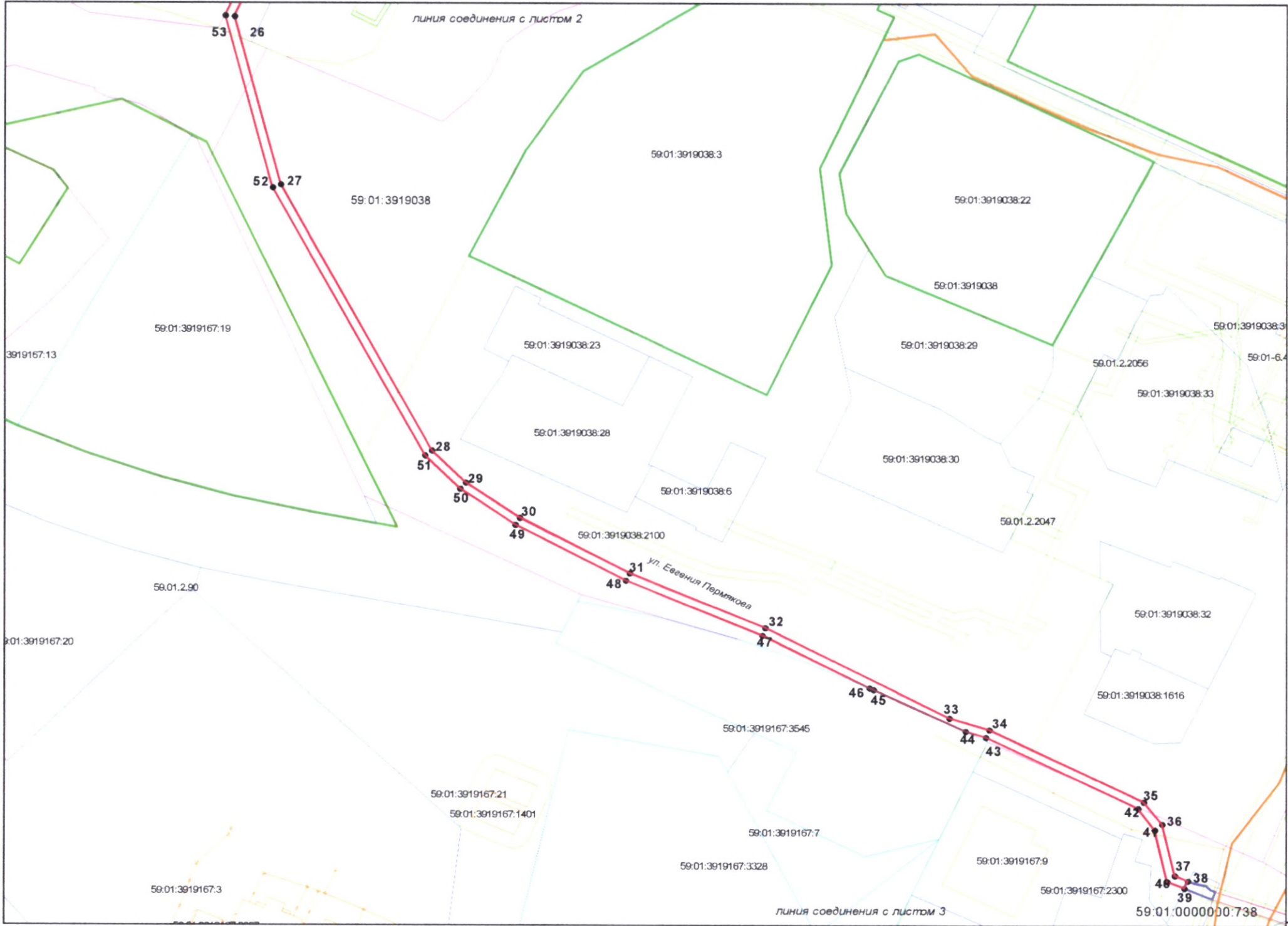
Заявитель: ОАО "МРСК Урала" Владимирова А. Л. (по доверенности 59 АА 2981371 от 29.01.2019г.)

подпись, печать

Схема предполагаемых к использованию земель
или части земельного участка

Объект: Реконструкция КЛ 6 кВ ПС 110 кВ Балмошная Транзит №46, 47 ПС-РП-42
Местоположение: КН 59:01:0000000:78754, КН 59:01:0000000:75512, КН 59:01:0000000:8986, Пермский край, г. Пермь, Кировский район, ул. Гашкова, ул. Евгения Пермякова, ул. Сивилева, ул. Новгородская 6-я
Площадь земель или части земельного участка, кв.м: 7184 кв.м.
Категория земель: Земли населенных пунктов
Вид разрешенного использования: КН 59:01:0000000:78754-для строительства сети газоснабжения к жилому дому по улице Сигаева,2а в Мотовилихинском районе города Перми; КН 59:01:0000000:75512-строительство сети теплоснабжения к зданию по ул.Сигаева,4а; КН 59:01:0000000:8986-Для размещения промышленных объектов

Каталог координат, м		
№ точки границы	X	Y
продолжение каталога координат		
56	523236,91	2238196,10
57	523260,93	2238203,98
58	523264,71	2238205,21
59	523269,16	2238206,67
60	523275,41	2238191,86
61	523276,88	2238188,29
62	523285,92	2238166,72
63	523300,71	2238136,17
64	523305,01	2238137,25
65	523325,90	2238091,31
66	523329,47	2238091,93
67	523344,14	2238061,31
68	523353,16	2238064,65
69	523357,29	2238066,18
70	523361,84	2238067,87
71	523375,48	2238041,09
72	523396,20	2238006,02
73	523397,60	2238003,65
74	523398,47	2238003,86
75	523401,72	2238004,63
76	523402,97	2238003,13



Масштаб 1:2000

Условные обозначения:

- новая образованная часть границы земельного участка
- существующая часть границы, имеющиеся в ГКН сведения о которой достаточны для определения ее местоположения
- граница кадастрового квартала
- зона с особыми условиями использования территорий
- территориальная зона
- обозначение сооружений
- 59:01:3911588 - номер кадастрового квартала
- 59:01:3911579:558 - номер учтенного земельного участка




Заявитель: ООО "МРСК Урала"  Владимирова А. Л. (по доверенности 59 АА 2981371 от 29.01.2019г.)
подпись, печать

Схема предполагаемых к использованию земель
или части земельного участка

Объект: Реконструкция КЛ 6 кВ ПС 110 кВ Балмошная Транзит №46, 47 ПС-РП-42
Местоположение: КН 59:01:0000000:78754, КН 59:01:0000000:75512, КН 59:01:0000000:8986, Пермский край, г. Пермь, Кировский район, ул. Гашкова, ул. Евгения Пермякова, ул. Сивилева, ул. Новгородская 6-я
Площадь земель или части земельного участка, кв.м: 7184 кв.м.
Категория земель: Земли населенных пунктов
Вид разрешенного использования: КН 59:01:0000000:78754-для строительства сети газоснабжения к жилому дому по улице Сигаева,2а в Мотовилихинском районе города Перми; КН 59:01:0000000:75512-строительство сети теплоснабжения к зданию по ул.Сигаева,4а; КН 59:01:0000000:8986-Для размещения промышленных объектов



Каталог координат, м		
№ точки границы	X	Y
участок №2 площадь -967 кв.м.		
77	522600,68	2238539,08
78	522588,45	2238575,58
79	522586,80	2238580,47
80	522586,25	2238580,73
81	522584,73	2238586,67
82	522568,27	2238629,80
83	522547,93	2238672,26
84	522531,34	2238705,50
85	522516,41	2238734,24
86	522520,76	2238739,50
87	522518,86	2238743,50
88	522511,64	2238734,77
89	522526,54	2238705,54
90	522545,20	2238668,26
91	522565,12	2238626,00
92	522580,85	2238583,21
93	522583,80	2238574,84
94	522585,79	2238569,19
95	522596,88	2238537,75
участок №3 площадь -1267 кв.м.		
96	522524,29	2238743,77
97	522529,45	2238749,99
98	522507,74	2238792,16
99	522490,40	2238837,73
100	522473,64	2238876,31
101	522433,31	2238959,78
102	522435,96	2238983,41
103	522466,43	2239003,27
104	522478,45	2239010,43
105	522476,62	2239013,99
106	522464,31	2239006,67
107	522432,20	2238985,72
108	522429,20	2238959,07
109	522451,27	2238913,95
110	522470,00	2238874,65
111	522487,34	2238833,99
112	522504,81	2238788,13
113	522524,66	2238750,49
114	522522,40	2238747,76
участок №4 площадь -115 кв.м.		
115	522640,58	2239133,29
116	522649,71	2239157,26
117	522650,01	2239162,94
118	522648,98	2239162,63
119	522646,67	2239163,57
120	522645,75	2239158,08
121	522638,01	2239137,75

Условные обозначения:	
	-вновь образованная часть границы земельного участка
	-существующая часть границы, имеющиеся в ГИИ сведения о которой достаточны для определения ее местоположения
	-граница кадастрового квартала
	-зона с особыми условиями использования территорий
	-территориальная зона
	-обозначение сооружений
59:01:3911588	-номер кадастрового квартала
59:01:3911579:558	-номер учтенного земельного участка

Масштаб 1:2000

Описание границ смежных землепользователей:
от точки 77 до точки 78 земли Муниципальное образование г. Пермь
от точки 78 до точки 80 участок КН 59:01:0000000:8986
от точки 80 до точки 86 земли Муниципальное образование г. Пермь
от точки 86 до точки 87 участок КН 59:01:0000000:41684
от точки 87 до точки 94 земли Муниципальное образование г. Пермь
от точки 93 до точки 94 участок КН 59:01:0000000:8986
от точки 94 до точки 95 земли Муниципальное образование г. Пермь
от точки 95 до точки 77 участок КН 59:01:0000000:738

от точки 96 до точки 104 земли Муниципальное образование г. Пермь
от точки 104 до точки 105 участок КН 59:01:0000000:87051
от точки 105 до точки 114 земли Муниципальное образование г. Пермь
от точки 114 до точки 96 участок КН 59:01:0000000:41684

от точки 115 до точки 121 земли Муниципальное образование г. Пермь
от точки 121 до точки 115 участок КН 59:01:0000000:87051

Заявитель: ОАО "МРСК Урала"



Владимирова А. Л. (по доверенности 59 АА 2981371 от 29.01.2019г.)

подпись, печать